

¿Qué información podemos encontrar en esta Guía Turística?

En la nueva Guía Turística del Bajo Martín y Andorra Sierra de Arcos en Realidad Aumentada encontrarás toda la información sobre:

- Museos y Centros de Interpretación
- Restaurantes
- Alojamientos
- Yacimientos arqueológicos
- Servicios
- Senderismo
- Lugares de Interés Cultural
- Lugares de Interés Natural
- Empresas de Turismo Activo
- Áreas de Servicio para Autocaravanas
- Oficinas y puntos de información turística



¿Qué servicios complementarios nos ofrece?

Con esta nueva aplicación, no sólo obtendrás información completa del punto en cuestión sino que podrás, además:

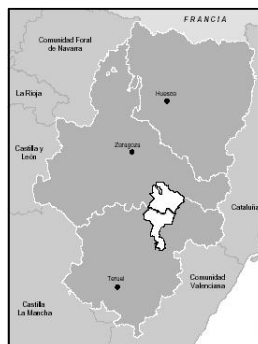
- Localizar el punto en un mapa que nos guiará hasta él a través de un itinerario
- Llamar directamente a casas de turismo rural u hoteles para reservar alojamiento
- Consultar las especialidades de los diferentes restaurantes
- Conocer el horario de apertura de gasolineras

norteTeruel: Marca de Calidad Territorial

¿Qué es norteTeruel? Es la Marca de Calidad Territorial desarrollada por el Grupo de Acción Local ADIBAMA (Asociación para el Desarrollo Integral del Bajo Martín y Andorra Sierra de Arcos)



¿En qué zona se está desarrollando la Marca de Calidad Territorial norteTeruel? El ámbito de actuación son las Comarcas turolenses de Bajo Martín y Andorra-Sierra de Arcos, las cuales están integradas por un total de 18 municipios.



GUÍA TURÍSTICA DEL BAJO MARTÍN Y ANDORRA SIERRA DE ARCOS EN REALIDAD AUMENTADA

¿Tienes un móvil de última generación?

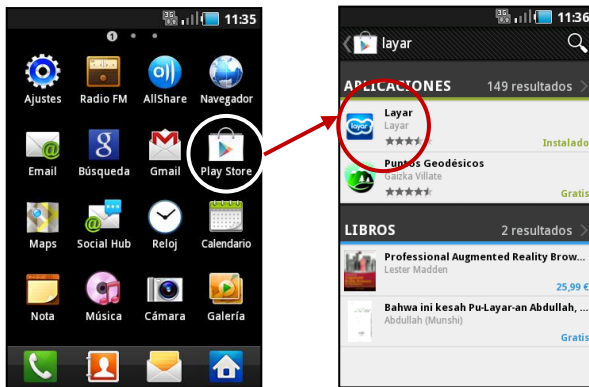
¿Quieres conocer las Comarcas de Andorra Sierra de Arcos y del Bajo Martín a través de la nueva Guía Turística en Realidad Aumentada?

¡ATRÉVETE SIGUIENDO
5 SENCILLOS PASOS
QUE ENCONTRARÁS
EN EL INTERIOR DE
ESTE FOLLETO!

layar

Pasos a seguir para acceder a la Guía Turística del Bajo Martín y Andorra Sierra de Arcos en Realidad Aumentada


1. Descárgate gratuitamente la aplicación LAYAR en la zona de descargas de tu móvil. Recuerda para llevar a cabo las descargas en Android tienes que tener activada una cuenta en gmail.



2. Activa el GPS de tu móvil, lo que te permitirá que la búsqueda de los diferentes puntos de interés sea más exacta. A continuación, accede a la aplicación LAYAR a través del nuevo icono que se genera en tu pantalla.



3. Tras unos segundos de espera, pincha en el icono inferior "Capas" y escribe en el buscador el nombre de nuestra capa: "norteTeruel"



4. A continuación, accede a la Guía Turística del Bajo Martín y Andorra Sierra de Arcos y pincha en "Iniciar"



5. Por último, te aparecerá en tu pantalla de escaneo los puntos de interés. Puedes modificar el rango de búsqueda con el que ampliarás tus puntos hasta 25 km. de distancia así como las categorías (Restaurantes, Alojamientos, Museos y Centros de Interpretación, etc.)



Ejemplo 1. Localización del Centro de Interpretación de la Cultura Popular desde la Plaza de La Iglesia de Albalate del Arzobispo



Ejemplo 2. Localización del Parque Tecnológico Minero MWINAS desde el núcleo urbano de Andorra